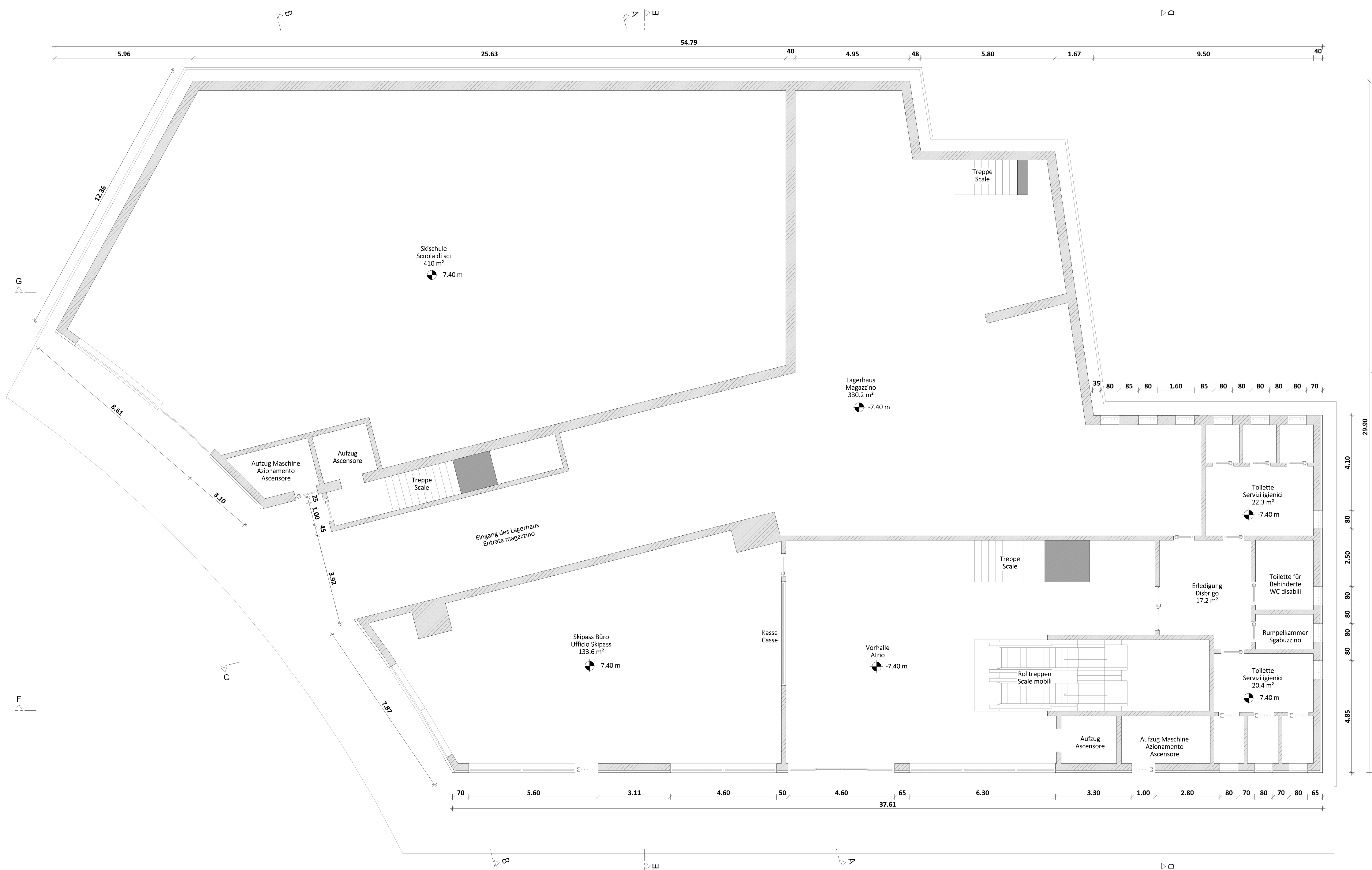
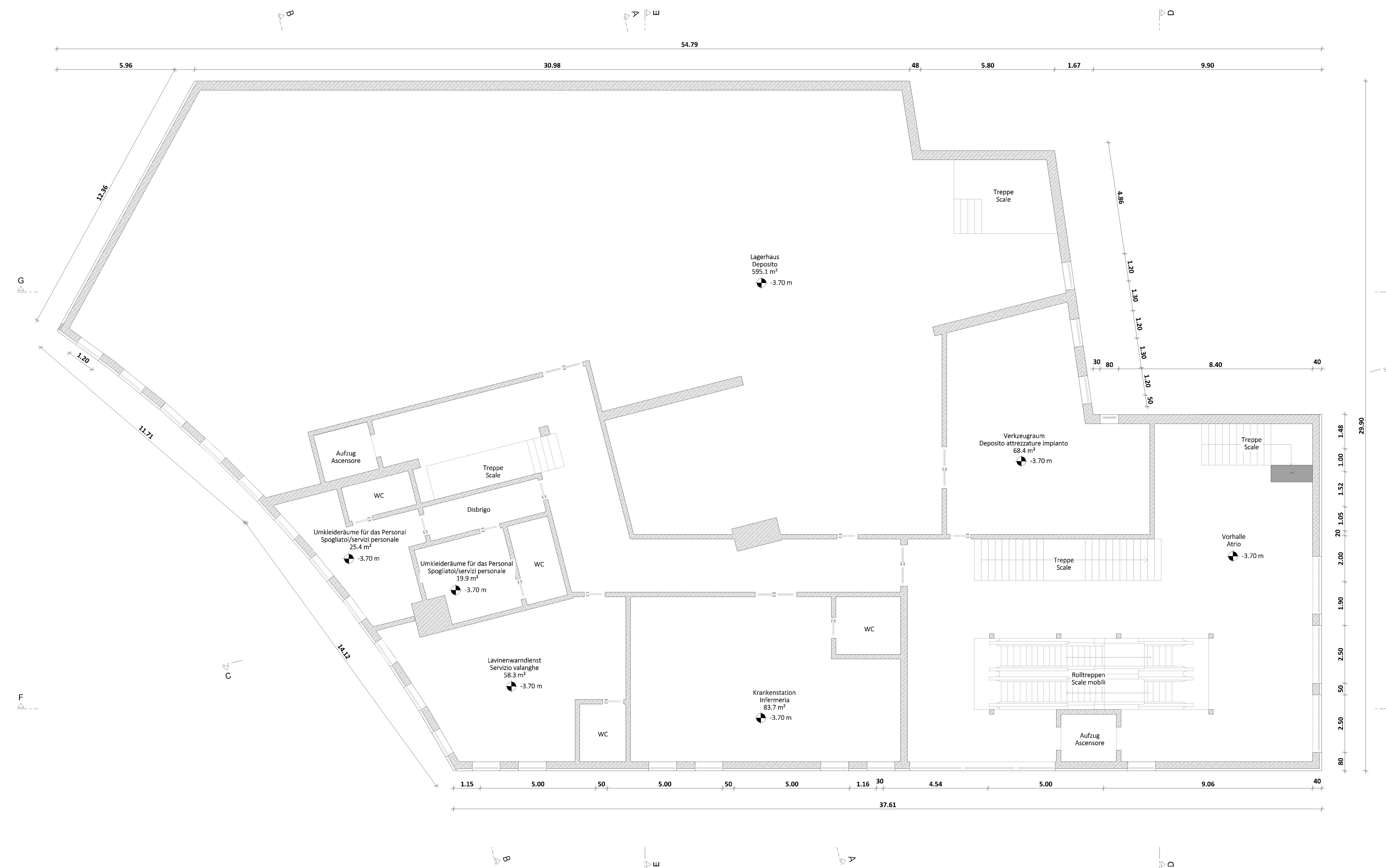


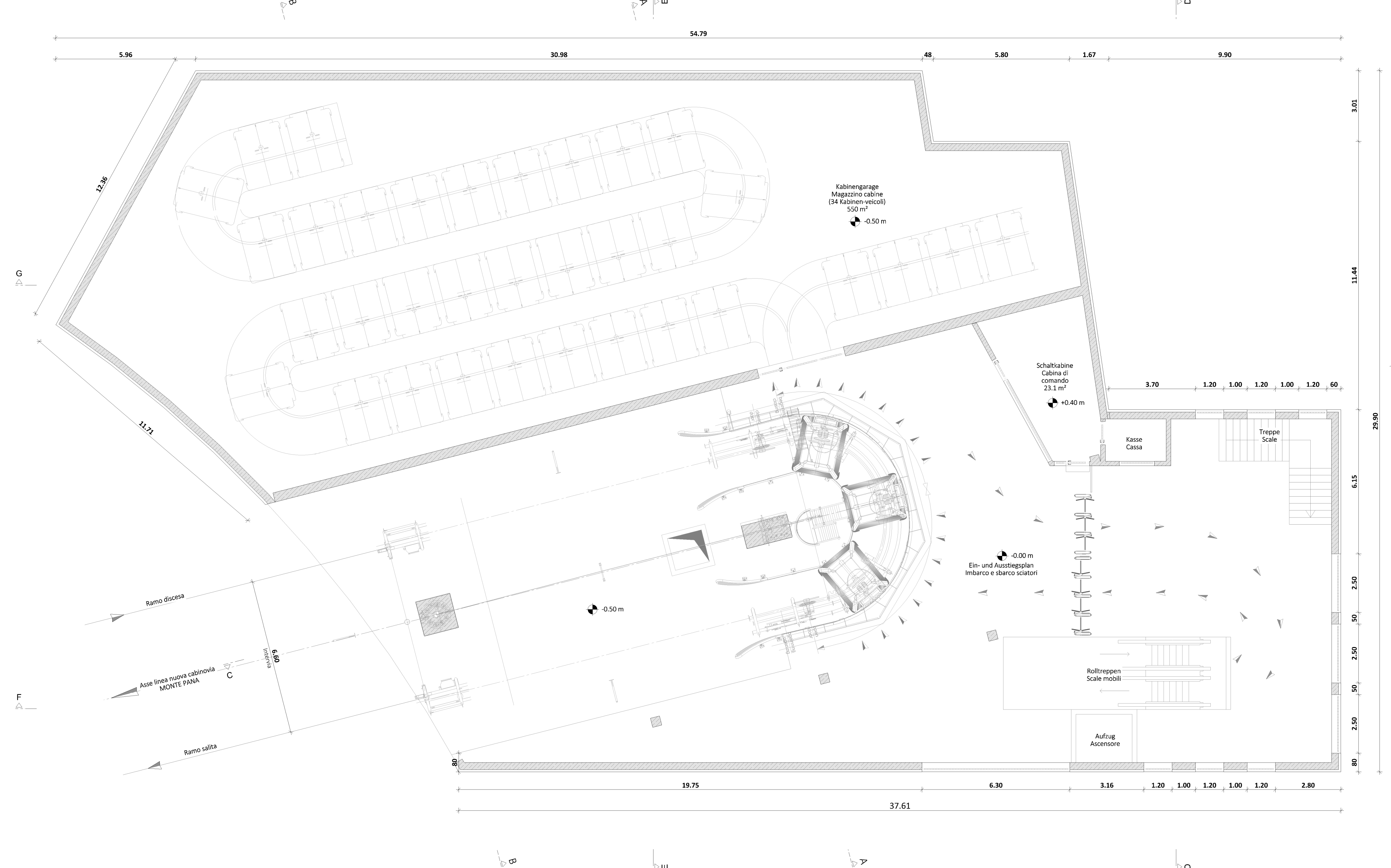
GRUNDRISS ERDGESCHOSS 1:100
PIANTA PIANO TERRA
 HÖHE - QUOTA -7.40




GRUNDRISS ERSTGESCHOSS 1:100
PIANTA PIANO PRIMO
 HÖHE - QUOTA -3.70



GRUNDRISS EIN- und AUSSTIEGSEBENE 1:100
PIANTA PIANO D'IMBARCO e SBARCO
 HÖHE - QUOTA ±0.00



GRUNDRISS DACH 1:200
PIANTA PIANO PRIMO
 HÖHE - QUOTA +8.50



REFERENZELENE
QUOTA DI RIFERIMENTO
 ±0.00 = 1413.40 m ü.d.M. / s.l.m.

Gemeinden St. Christina und Wolkenstein Comuni di S. Cristina e Selva di Val Gardena		Aut. Prov. Bozen Prov. Aut. Bolzano	
Bauherr / Committente			
ALPENPANA GMBH 39047 ST. CHRISTINA (BZ) Str. Coles 7 Telefon: 335/225600 E-Mail: info@alpenpana.com PEC: alpenpana@pec.it			
Projekt		Progetto	
DEFINITIVES PROJEKT Verlegung der Aufstiegsanlage MONTE PANA		PROGETTO DEFINITIVO Per lo spostamento dell'impianto di risalita MONTE PANA	
Inhalt		Contenuto	
AUFSTIEGSANLAGE MONTE PANA Talstation Grundrisse		IMPIANTO DI RISALITA MONTE PANA Stazione a valle Pianta	
1:100		1:100	
Der Projektant / Il progettista			
Datum data		Projektierer capo progetto	
01.2020		A. Boghetto	
Datum data		Bearbeiter elaboratore	
29.10.2020		M. Zeni	
Prüfer controllore		Freigabe approvazione	
A. Boghetto		A. Boghetto	
Projektnummer numero progetto		BCG20-024	
Datum data		Bearbeiter elaboratore	
29.10.2020		M. Zeni	
Rev. rev.		Art. der Änderung tipo di modifica	
0			
Projektnummer numero progetto		BCG20-024	
Projektnummer numero documento		B20024ALL100	
Setz / Blocco		DP - DEF	
Anlage / Allegato		3.1	