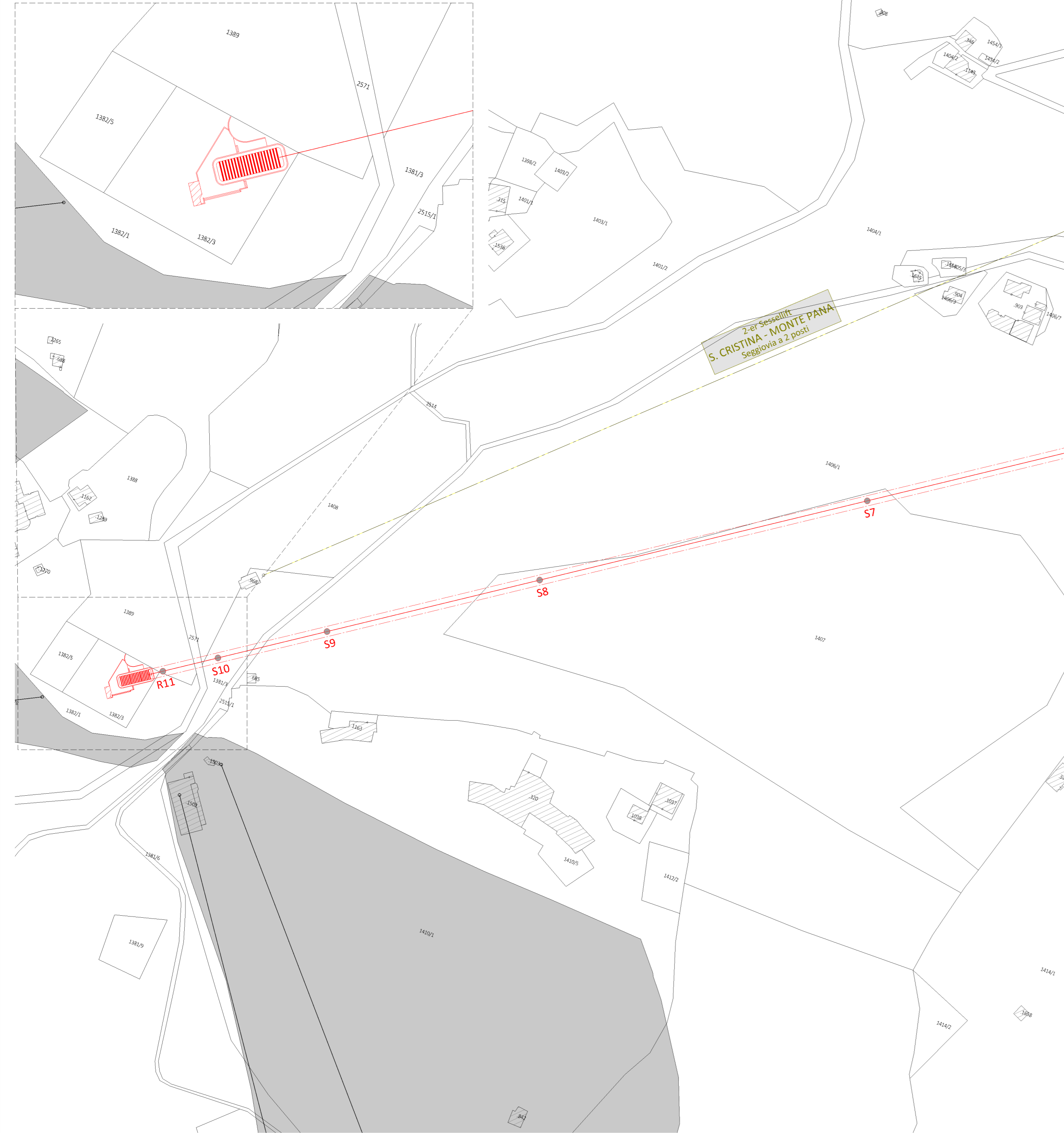


**BERGSTATION - STAZIONE DI MONTE M.1:1.000**



2-er Sessellift  
**S. CRISTINA - MONTE PANA**  
Sessellovia a 2 posti

S5  
**Achse geplante 10er-Kabinenbahn  
MONTE PANA**  
asse cabinovia da 10 posti in progetto

**PARZELLENLISTE**

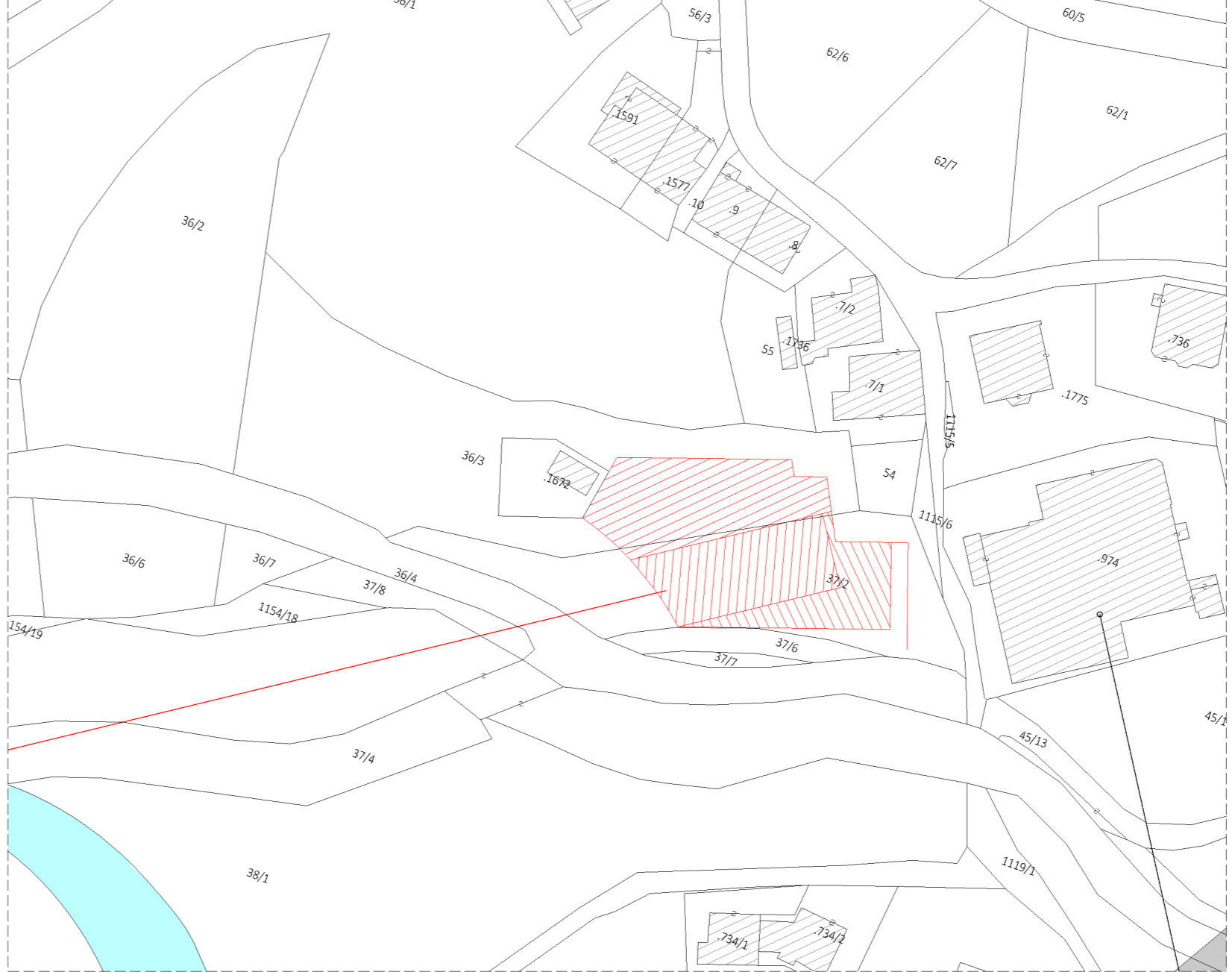
K.G. WOLKENSTEIN - C.C. SELVA

PARZ. PART.	E.Z. P.T.	EIGENTÜMER PROPRIETARI	UNTERSCHRIFT FIRMA
36/3			
37/2			
37/7	1344 II	PIAZZA OTTONE - SELVA DI VAL GARDENA - 30/05/1947	
37/8			
1672			
36/4			
37/4	92 II	COMUNE DI SELVA - BENE DEMANIALE	
37/6			
7/4			
7/13	656 II	COMUNE DI SELVA DI VAL GARDENA	
7/32			
38/1			
7/31	1695 II	DEMANIO PUBBLICO DELLO STATO - RAMO STRADE	
38/4			
1154/1	193 II	PROVINCIA AUTONOMA DI BOLZANO - DEMANIO PUBBLICO RAMO ACQUE	
1165			

K.G. SANKTA CHRISTINA - C.C. SANTA CRISTINA

PARZ. PART.	E.Z. P.T.	EIGENTÜMER PROPRIETARI	UNTERSCHRIFT FIRMA
1382/3	1235 II	ALPENPANA S.R.L. - SANTA CRISTINA VALGARDENA	
1381/3			
1382/1	77 II	COMUNE DI SANTA CRISTINA VALGARDENA	
1408/1			
1389			
1407	79 II		
1432/1			
2515/1	206 II	COMUNE DI S. CRISTINA VALGARDENA - BENE DEMANIALE - RAMO STRADE	
2571			
2579	207 II	PROVINCIA AUTONOMA DI BOLZANO - DEMANIO PUBBLICO RAMO ACQUE	

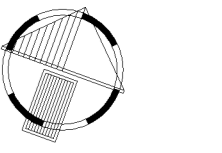
**TALSTATION - STAZIONE DI VALLE M.1:1.000**



**AUSZUG AUS DER MAPPE M.1:2.000  
ESTRATTO DALLA MAPPA**

K.G. ST. CHRISTINA und WOLKESTEIN - C.C. S. CRISTINA e SELVA  
LEGENDE - LEGENDA

- gepl. Aufstiegsanlage - impianto di risalita in prog.
- best. Aufstiegsanlage - impianto di risalita esist.
- abzubrechende Aufstiegsanlage - impianto di risalita da demolire
- best. Skipisten einer anderen Gesellschaft - piste da sci esist. di un'altra società
- gepl. Bauten - edifici in prog.
- Parzellengrenze - confine di particella
- Grenze Katastralgemeinde - confine comune catastale



Gemeinden St. Christina und Wolkenstein  
Comuni di S. Cristina e Selva di Val Gardena

Aut. Prov. Bozen  
Prov. Aut. Bolzano

Bauherr / Committente

**ALPENPANA GMBH**  
39047 ST. CHRISTINA (BZ)  
Str. Cisles 7  
Telefon: 335/225600  
E-Mail: info@alpenpana.com  
PEC: alpenpanasrl@pec.it

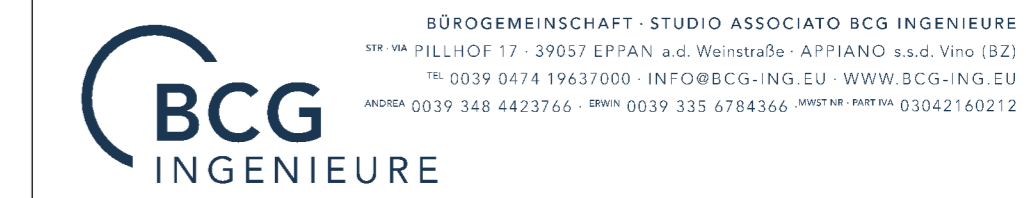
Der Bauherr / Il committente

Projekt Progetto

**DEFINITIVES PROJEKT** **PROGETTO DEFINITIVO**  
Verlegung der Aufstiegsanlage Per lo spostamento dell'impianto  
**MONTE PANA** **di risalita MONTE PANA**

Inhalt Contenuto

ALLGEMEINE PLÄNE	ELABORATI GENERALI		
Auszug aus der Mappe	1:2.000	Estratto dal mappa catastale	1:2.000
Detail der Mappe	1:1.000	Dettaglio della mappa	1:1.000



Der Projektant / Il progettista

Datum data	Projektleiter capo progetto	Bearbeiter elaboratore	Prüfer controllore	Freigabe approvazione	Projektnummer numero progetto
Ott. 2020	A. Boghetto	M. Zeni	A. Boghetto	A. Boghetto	BCG20-024
Datum data	Bearbeiter elaboratore	Rev. rev.	Art der Änderung tipo di modifica		Dokumentnummer numero documento
04.11.2020	M. Zeni	0			B20024ALL014

Satz / Elenco  
**DP - DEF**  
Anlage / Allegato